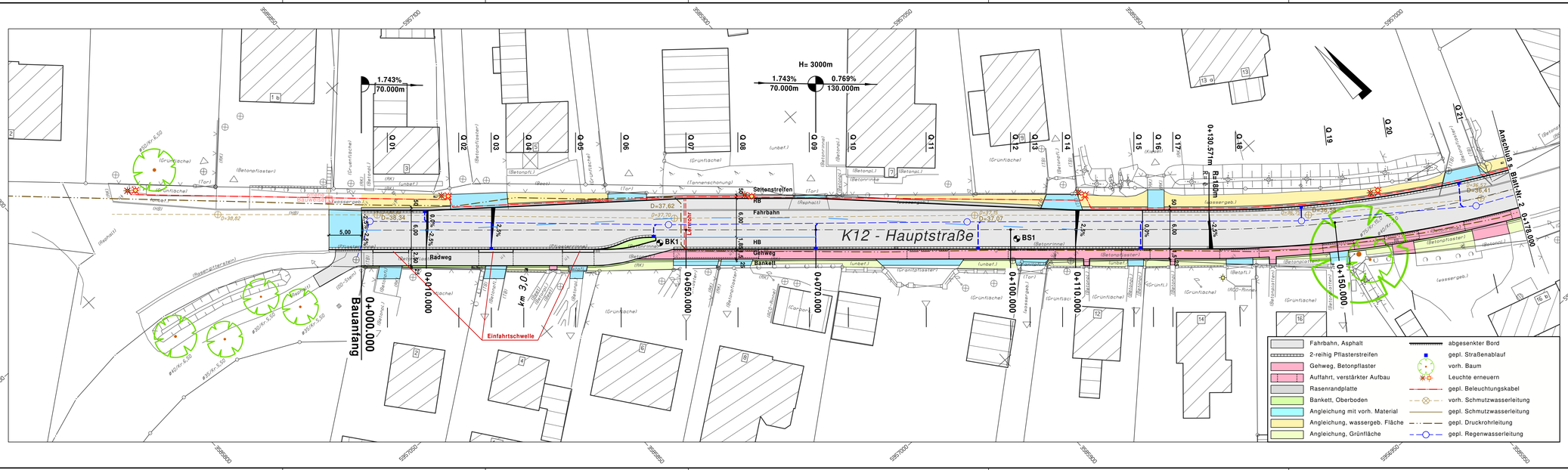


| | | |
|---|---|---|
| 2 | 14.04.2020 | Ausführungsplanung |
| 1 | 09.11.2018 | gemäß Empfehlung LBV-SH |


Planverfasser:
**INGENIEURBÜRO VIEBROCK**
GmbH
Beratende Ingenieure
Johannes-Josten-Weg 17, 24321 Engelau


| | Datum | Name |
|---|---|---|
| bearbeitet | | |
| gezeichnet | 09.07.2018 | Rüder |
| geprüft | 09.07.2018 | Schwarz |

# Kreis Stormarn

Straße : K 12 km 2,975 - km 4,028

(nächster Ort) : Tremsbüttel

Unterlage Nr. 7

Blatt Nr. 1

Reg. Nr. S-07-11

| | Datum | Name |
|---|---|---|
| bearbeitet | | |
| gezeichnet | | |
| geprüft | | |

## K12, Ausbau der Hauptstraße in der OD Tremsbüttel vom km 2,975 bis km 4,200

Bau-km: 0+000 - 1+047

Lageplan

Maßstab: 1 : 250

**Aufgestellt:**

Bad Oldesloe, den 24. Juli 2018

**Kreis Stormarn - Der Landrat**
**Fachbereich Bau**
**Fachdienst Planung und Verkehr**

gez. Fischer

Anlage 7

Blatt Nr. 1

Bestandsaufnahme:

Ingenieurbüro
Burkhard Springer
Achtern Diek 5
24239 Achterwehr

Ergänzungen:

07__1__Lageplan.GVZ

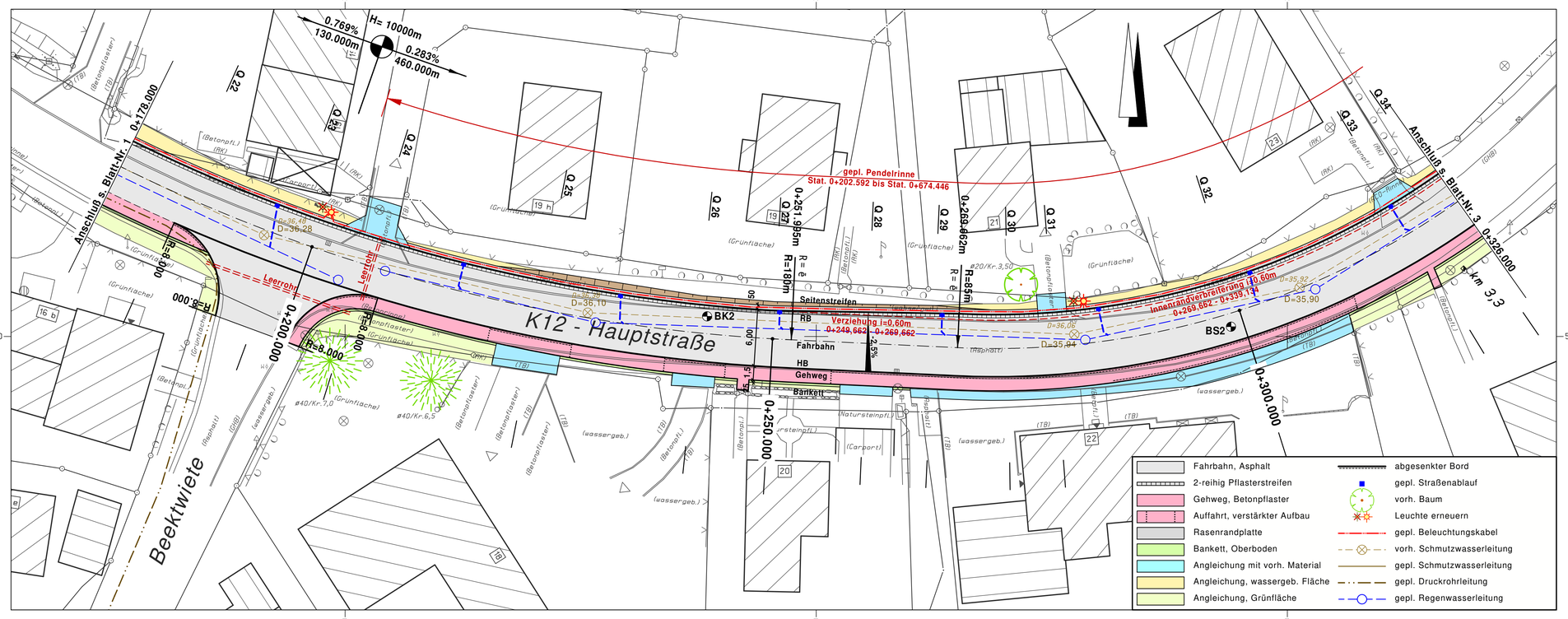


| | | | |
|---|---|---|---|
| 2 | 14.04.2020 | Ausführungsplanung | |
| 1 | 09.11.2018 | gemäß Empfehlung LBV-SH | |


Planverfasser:
**INGENIEURBÜRO VIEBROCK**
GmbH
Beratende Ingenieure
Johannes-Josten-Weg 17, 24321 Engelau


| | Datum | Name |
|---|---|---|
| bearbeitet | | |
| gezeichnet | 09.07.2018 | Rüder |
| geprüft | 09.07.2018 | Schwarz |

# Kreis Stormarn

Straße : K 12 km 2,975 - km 4,028

(nächster Ort) : Tremsbüttel

Unterlage Nr. 7
Blatt Nr. 2
Reg. Nr. S-07-11

| | Datum | Name |
|---|---|---|
| bearbeitet | | |
| gezeichnet | | |
| geprüft | | |

## K12, Ausbau der Hauptstraße in der OD Tremsbüttel vom km 2,975 bis km 4,200

Bau-km: 0+000 - 1+047

## Lageplan

Maßstab: 1 : 250

**Aufgestellt:**

Bad Oldesloe, den 24. Juli 2018

**Kreis Stormarn - Der Landrat**
**Fachbereich Bau**
**Fachdienst Planung und Verkehr**

gez. Fischer

Anlage 7
Blatt Nr. 2

Bestandsaufnahme:

Ingenieurbüro
Burkhard Springer
Achtern Diek 5
24239 Achterwehr

Ergänzungen:

237 mm x 900 mm

07_2_Lageplan.GVP

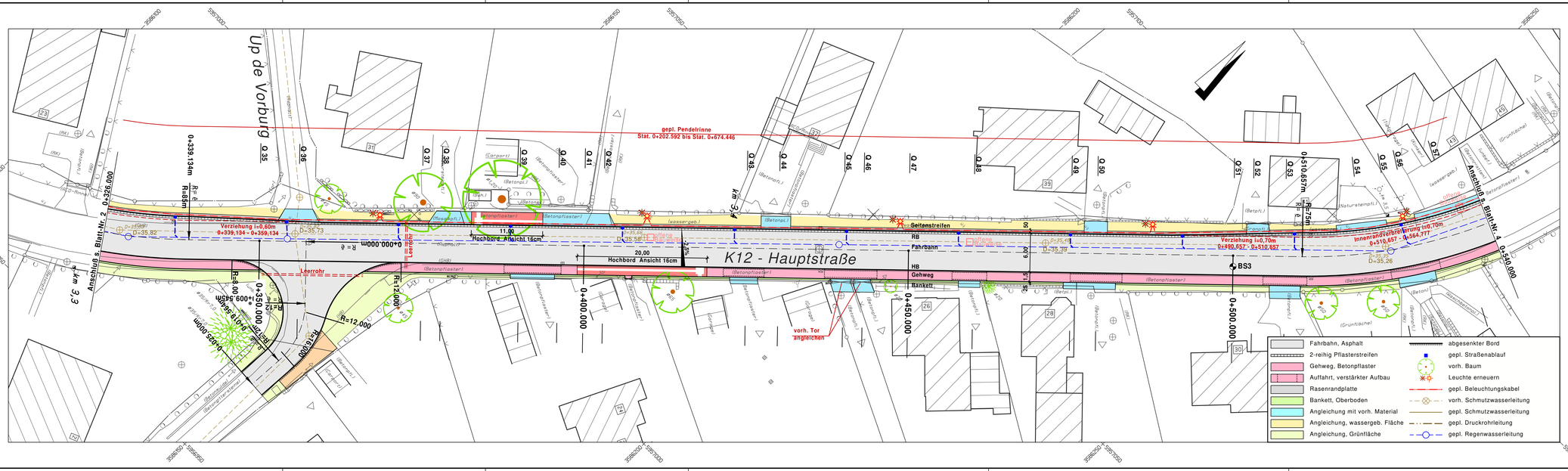


| | | | |
|---|---|---|---|
| 2 | 14.04.2020 | Ausführungsplanung | |
| 1 | 09.11.2018 | gemäß Empfehlung LBV-SH | |


Planverfasser:
**INGENIEURBÜRO VIEBROCK**
GmbH
Beratende Ingenieure
Johannes-Josten-Weg 17, 24321 Engelau


| | Datum | Name |
|---|---|---|
| bearbeitet | | |
| gezeichnet | 09.07.2018 | Rüder |
| geprüft | 09.07.2018 | Schwarz |

# Kreis Stormarn

Straße : K 12 km 2,975 - km 4,028

(nächster Ort) : Tremsbüttel

Unterlage Nr. 7

Blatt Nr. 3

Reg. Nr. S-07-11

| | Datum | Name |
|---|---|---|
| bearbeitet | | |
| gezeichnet | | |
| geprüft | | |

## K12, Ausbau der Hauptstraße in der OD Tremsbüttel vom km 2,975 bis km 4,200

Bau-km: 0+000 - 1+047

Lageplan

Maßstab: 1 : 250

**Aufgestellt:**

Bad Oldesloe, den 24. Juli 2018

**Kreis Stormarn - Der Landrat**
**Fachbereich Bau**
**Fachdienst Planung und Verkehr**

gez. Fischer

Anlage 7

Blatt Nr. 3

Bestandsaufnahme:

Ingenieurbüro
Burkhard Springer
Achtern Diek 5
24239 Achterwehr

Ergänzungen:

07_3_Lageplan.GV

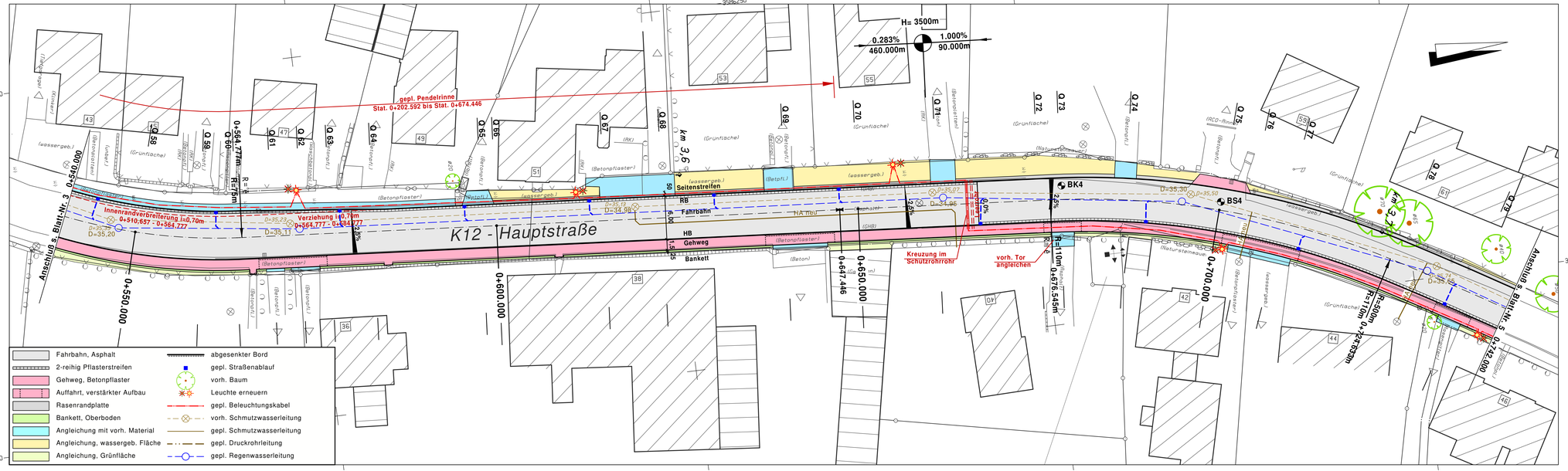


| | | | | | |
|---|---|---|---|---|---|
| 2 | 14.04.2020 | Ausführungsplanung | | | |
| 1 | 09.11.2018 | gemäß Empfehlung LBV-SH | | | |

Planverfasser:

**INGENIEURBÜRO VIEBROCK**
GmbH
Beratende Ingenieure

Johannes-Josten-Weg 17, 24321 Engelau

| | Datum | Name |
|---|---|---|
| bearbeitet | | |
| gezeichnet | 09.07.2018 | Rüder |
| geprüft | 09.07.2018 | Schwarz |

# Kreis Stormarn

Straße : K 12 km 2,975 - km 4,028

(nächster Ort) : Tremsbüttel

Unterlage Nr. 7

Blatt Nr. 4

Reg. Nr. S-07-11

| | Datum | Name |
|---|---|---|
| bearbeitet | | |
| gezeichnet | | |
| geprüft | | |

## K12, Ausbau der Hauptstraße in der OD Tremsbüttel vom km 2,975 bis km 4,200

Bau-km: 0+000 - 1+047

Lageplan

Maßstab: 1 : 250

**Aufgestellt:**

Bad Oldesloe, den 24. Juli 2018

**Kreis Stormarn - Der Landrat**
**Fachbereich Bau**
**Fachdienst Planung und Verkehr**

gez. Fischer

Anlage 7

Blatt Nr. 4

Bestandsaufnahme:

Ingenieurbüro
Burkhard Springer
Achtern Diek 5
24239 Achterwehr

Ergänzungen:

07_4_Lageplan.GVF

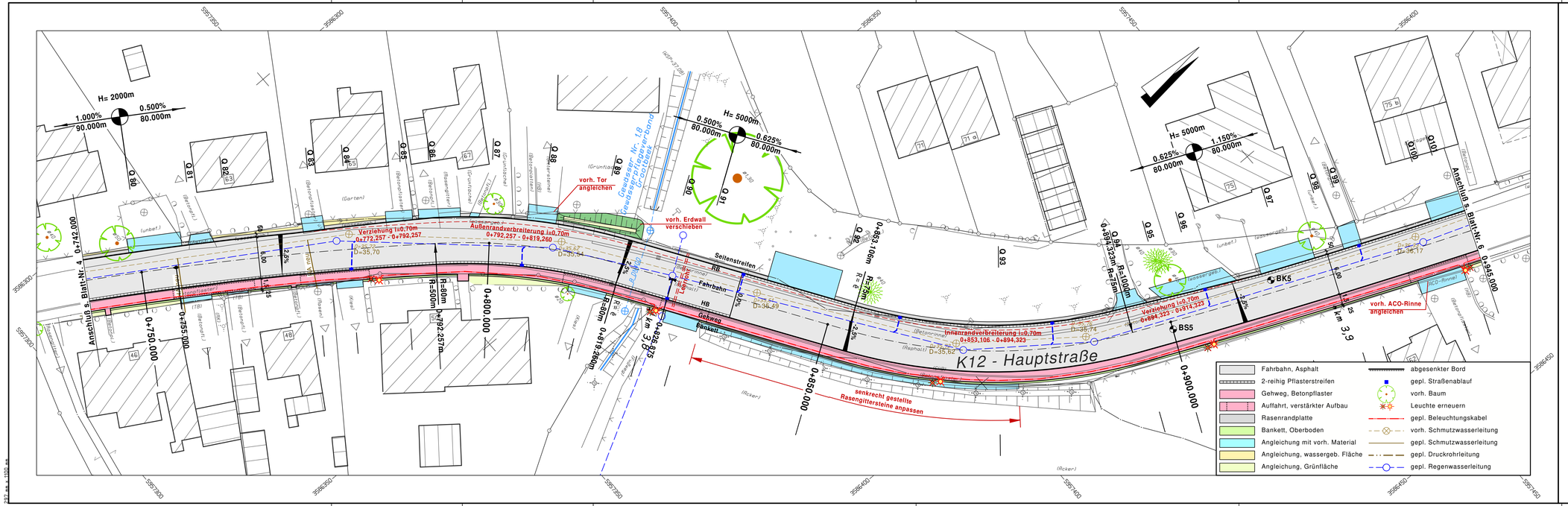


| | | | | | |
|---|---|---|---|---|---|
| 2 | 14.04.2020 | Ausführungsplanung | | | |
| 1 | 09.11.2018 | gemäß Empfehlung LBV-SH | | | |

Planverfasser:
**INGENIEURBÜRO VIEBROCK**
GmbH
Beratende Ingenieure
Johannes-Josten-Weg 17, 24321 Engelau

| | Datum | Name |
|---|---|---|
| bearbeitet | | |
| gezeichnet | 09.07.2018 | Rüder |
| geprüft | 09.07.2018 | Schwarz |

# Kreis Stormarn

Straße : K 12 km 2,975 - km 4,028

(nächster Ort) : Tremsbüttel

Unterlage Nr. 7
Blatt Nr. 5
Reg. Nr. S-07-11

| | Datum | Name |
|---|---|---|
| bearbeitet | | |
| gezeichnet | | |
| geprüft | | |

## K12, Ausbau der Hauptstraße in der OD Tremsbüttel vom km 2,975 bis km 4,200

Bau-km: 0+000 - 1+047

Lageplan

Maßstab: 1 : 250

**Aufgestellt:**

Bad Oldesloe, den 24. Juli 2018

**Kreis Stormarn - Der Landrat**
**Fachbereich Bau**
**Fachdienst Planung und Verkehr**

gez. Fischer

Anlage 7
Blatt Nr. 5

Bestandsaufnahme:

Ingenieurbüro
Burkhard Springer
Achtern Diek 5
24239 Achterwehr

Ergänzungen:

07_5_Lageplan.GVF

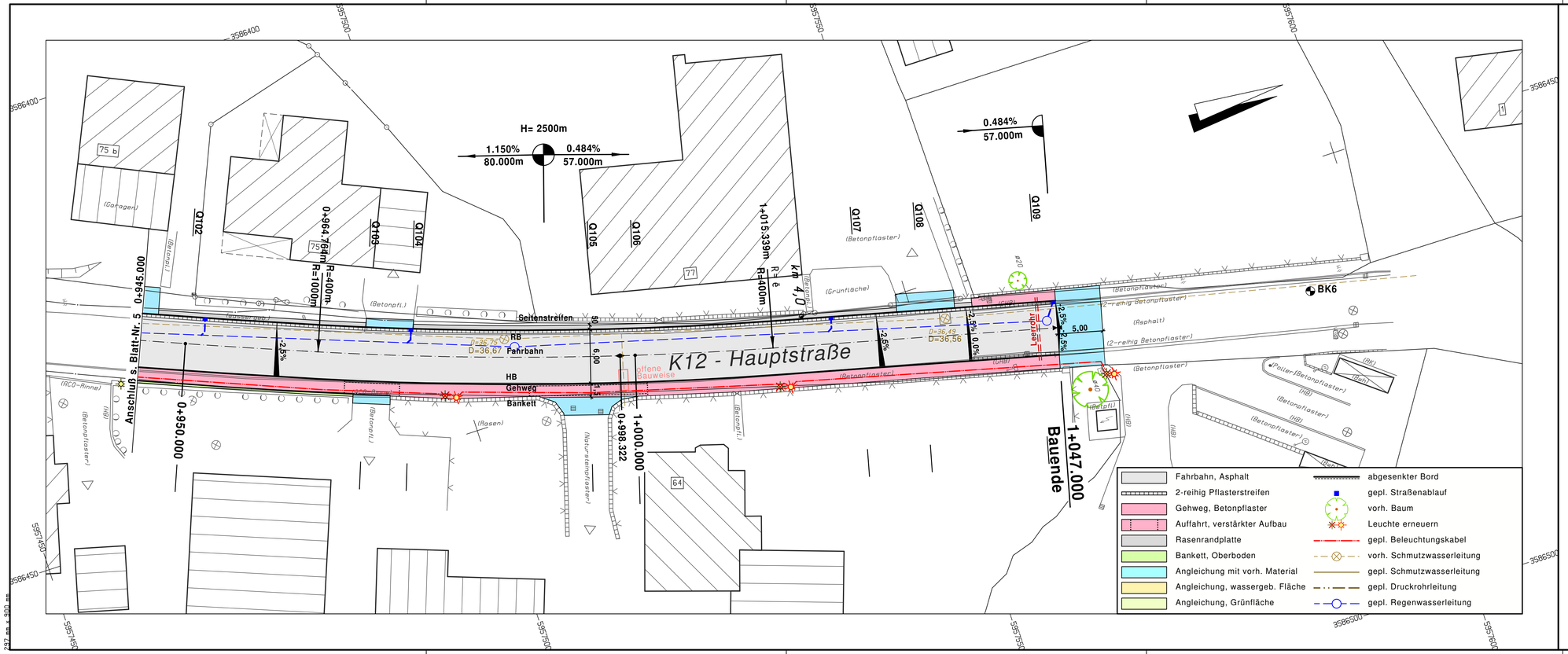


| | | | | | |
|---|---|---|---|---|---|
| 2 | 14.04.2020 | Ausführungsplanung | | | |
| 1 | 09.11.2018 | gemäß Empfehlung LBV-SH | | | |

Planverfasser:
**INGENIEURBÜRO VIEBROCK**
GmbH
Beratende Ingenieure
Johannes-Josten-Weg 17, 24321 Engelau

| | Datum | Name |
|---|---|---|
| bearbeitet | | |
| gezeichnet | 09.07.2018 | Rüder |
| geprüft | 09.07.2018 | Schwarz |

# Kreis Stormarn

Straße : K 12 km 2,975 - km 4,028

(nächster Ort) : Tremsbüttel

Unterlage Nr. 7
Blatt Nr. 6
Reg. Nr. S-07-11

| | Datum | Name |
|---|---|---|
| bearbeitet | | |
| gezeichnet | | |
| geprüft | | |

## K12, Ausbau der Hauptstraße in der OD Tremsbüttel vom km 2,975 bis km 4,200

Bau-km: 0+000 - 1+047

Lageplan

Maßstab: 1 : 250

**Aufgestellt:**

Bad Oldesloe, den 24. Juli 2018

**Kreis Stormarn - Der Landrat**
**Fachbereich Bau**
**Fachdienst Planung und Verkehr**

gez. Fischer

Anlage 7
Blatt Nr. 6

Bestandsaufnahme:

Ingenieurbüro
Burkhard Springer
Achtern Diek 5
24239 Achterwehr

Ergänzungen:

07_6_Lageplan.GVP